



РОССИЙСКАЯ ФЕДЕРАЦИЯ
Липецкая область
г. Липецк

Открытое акционерное общество
«Проектный институт
«ЛИПЕЦКГРАЖДАНПРОЕКТ»



***Генеральный план и правила землепользования и
застройки сельского поселения Дмитриевский сельсовет
Усманского муниципального района Липецкой
области Российской Федерации***

Том I

***Генеральный план сельского поселения Дмитриевский
сельсовет Усманского муниципального района Липецкой
области Российской Федерации***

Книга 1. Положение о территориальном планировании

12893

Заместитель директора по производству

И.В. Позднякова


Главный инженер проекта

Г. Б. Ботова

2013


Состав градостроительной документации территориального планирования

№ тома	Наименование	Примечание
Генеральный план и правила землепользования и застройки сельского поселения Дмитриевский сельсовет Усманского муниципального района Липецкой области Российской Федерации		
Том I	Генеральный план сельского поселения Дмитриевский сельсовет Усманского муниципального района Липецкой области Российской Федерации.	
	Книга 1. Положение о территориальном планировании	
	Книга 2. Материалы по обоснованию	
	Книга 3. Перечень основных факторов риска возникновения чрезвычайных ситуаций природного и техногенного характера	ДСП № 2012-12893/Т
Том II	Правила землепользования и застройки сельского поселения Дмитриевский сельсовет Усманского муниципального района Липецкой области Российской Федерации.	
Том III	Графическая часть 1. Вариант для служебного пользования	ДСП № 2012-12893/1÷ ДСП № 2012-12893/12
	Графическая часть 2. Вариант для открытой публикации	
	Электронная версия проекта для служебного пользования – CD диск	
	Электронная версия проекта для открытой публикации – CD диск	

						12893		
Изм.	Кол.уч.	Лист	№ док.	Подпись	Дата			
						Состав градостроительной документации	Стадия	Лист
							П	1
							Листов	
							1	
Н.контр.	Вишнякова						ОАО	
ГИП	Ботова						«ЛИПЕЦКГРАЖДАНПРОЕКТ»	

Графическая часть. Том III:

№ листа	Название листа	Масштаб	Примечание
	Генеральный план. К материалам по обоснованию:		
1	Схема расположения сельского поселения Дмитриевский сельсовет на территории Усманского района. Карта границ поселения и населенных пунктов, входящих в состав поселения	М 1:25000	ДСП № 2013-12893/1
2	Карта современного состояния, использования и комплексная оценка территории сельского поселения Дмитриевский сельсовет	М 1:25000	ДСП № 2013-12893/2
2.1	Карта современного использования территорий и местоположения существующих объектов местного, регионального и федерального значения в населенных пунктах сельского поселения Дмитриевский сельсовет. с. Дмитриевка, с. Высокополье	М 1:5000	ДСП № 2013-12893/3
2.2	Карта современного использования территорий и местоположения существующих объектов местного, регионального и федерального значения в населенных пунктах сельского поселения Дмитриевский сельсовет. п.Хлебоборб, п.Верный Путь	М 1:5000	ДСП № 2013-12893/4
	Генеральный план. К положению о территориальном планировании:		
3	Карта функционального зонирования, транспортной инфраструктуры, планируемых границ населенных пунктов и планируемого размещения объектов федерального, регионального и местного значения на территории сельского поселения Дмитриевский сельсовет.	М 1:25000	ДСП № 2012-12893/5 С приложением «Координаты существующих и проектируемых границ населенных пунктов»
3	Карта функционального зонирования, транспортной инфраструктуры, планируемых границ населенных пунктов и планируемого размещения объектов федерального, регионального и местного значения на территории сельского поселения Дмитриевский сельсовет.	б/м	
3.1	Карта функционального зонирования, транспортной инфраструктуры и планируемого размещения объектов федерального, регионального и местного значения на территории населенных пунктов. с. Дмитриевка, с. Высокополье	М 1:5000	ДСП № 2012-12893/6
3.1	Карта функционального зонирования, транспортной инфраструктуры и планируемого размещения объектов федерального, регионального и местного значения на территории населенных пунктов. с. Дмитриевка, с. Высокополье	б/м	


						12893		
Изм.	Кол.уч.	Лист	№ док.	Подпись	Дата			
						Графическая часть	Стадия	Лист
							П	1
								Листов
								1
Н.контр.	Вишнякова						ОАО	
ГИП	Ботова						«ЛИПЕЦКГРАЖДАНПРОЕКТ»	

№ листа	Название листа	Масштаб	Примечание
	Генеральный план. К материалам по обоснованию:		
3.2	Карта функционального зонирования, транспортной инфраструктуры и планируемого размещения объектов федерального, регионального и местного значения на территории населенных пунктов. п.Хлебобороб, п.Верный Путь	М 1:5000	ДСП № 2012-12893/7
3.2	Карта функционального зонирования, транспортной инфраструктуры и планируемого размещения объектов федерального, регионального и местного значения на территории населенных пунктов. п.Хлебобороб, п.Верный Путь	б/м	
4	Карта инженерной инфраструктуры территории сельского поселения Дмитриевский сельсовет	М 1:25000	ДСП № 2012-12893/8
4.1	Карта инженерной инфраструктуры территорий населенных пунктов с. Дмитриевка, с. Высокополье	М 1:5000	ДСП № 2012-12679/9
4.2	Карта инженерной инфраструктуры территорий населенных пунктов п.Хлебобороб, п.Верный Путь	М 1:5000	ДСП № 2012-12679/10
	К правилам землепользования и застройки:		
5.1	Карта градостроительного зонирования с. Дмитриевка, с. Высокополье	М 1:5000	ДСП № 2012-12893/11
5.1	Карта градостроительного зонирования с. Дмитриевка, с. Высокополье	б/м	
5.2	Карта градостроительного зонирования п.Хлебобороб, п.Верный Путь	М 1:5000	ДСП № 2012-12893/12
5.2	Карта градостроительного зонирования п.Хлебобороб, п.Верный Путь	б/м	

						12893	Лист
							2
Изм.	Кол.уч.	Лист	№ док.	Подпись	Дата		

Содержание тома I книги 1:

Введение	
1 Цели и задачи территориального планирования	
2 Перечень мероприятий по территориальному планированию	
2.1 Мероприятия по оптимизации административно-территориального устройства сельского поселения.....	
2.2 Мероприятия по планировочной организации и функциональному зонированию территории сельского поселения и населенных пунктов.....	
2.3 Сведения о видах, назначении и наименованиях планируемых для размещения на территории сельского поселения объектов федерального значения, объектов регионального значения.....	
2.3.1 Объекты федерального значения.....	
2.3.2 Объекты регионального значения.....	
2.4 Сведения о видах, назначении и наименованиях планируемых для размещения объектов местного значения муниципального района, объектов местного значения поселения, их основные характеристики, их местоположение.....	
2.4.1 Обеспечение территории сельского поселения объектами жилищного строительства.....	
2.4.2 Обеспечение территории сельского поселения объектами промышленности и агропромышленного комплекса.....	
2.4.3 Строительство социальных и культурно-бытовых объектов местного значения.....	
Учреждения образования.....	
Учреждения здравоохранения.....	
Объекты физической культуры и спорта.....	
Предприятия торговли, общественного питания, бытового обслуживания.....	
Предприятия коммунального обслуживания.....	
2.4.4 Обеспечение территории сельского поселения объектами массового отдыха жителей поселения, благоустройства и озеленения.....	
2.4.5 Обеспечение территории сельского поселения объектами транспортной инфраструктуры.....	
2.4.6 Мероприятия по инженерной подготовке территории сельского поселения.....	
2.4.7 Мероприятия по модернизации и развитию инженерной инфраструктуры сельского поселения.....	
2.4.8 Мероприятия по санитарной очистке территории сельского поселения.....	
2.4.9 Обеспечение территории сельского поселения объектами специального назначения.....	
2.4.10 Мероприятия по охране окружающей среды.....	
Мероприятия по охране атмосферного воздуха.....	
Мероприятия по охране земельных ресурсов и почвенного покрова.....	
Мероприятия по охране водных объектов.....	
2.4.11 Мероприятия по предотвращению чрезвычайных ситуаций природного и техногенного характера (см. том 1 книга 3).....	
3 Основные технико-экономические показатели	
Заключение	

						12893		
Изм.	Кол.уч.	Лист	№ док.	Подпись	Дата			
						Стадия	Лист	Листов
						П	1	1
Разработал	Семенова					 <div style="text-align: center;"> ОАО «ЛИПЕЦКГРАЖДАНПРОЕКТ» </div>		
Н.контр.	Вишнякова							
ГИП	Ботова							

Содержание
тома I книги 1

Введение

Генеральный план сельского поселения Дмитриевский сельсовет Усманского муниципального района Липецкой области Российской Федерации разработан в соответствии с Государственным контрактом, заключенным с Администрацией сельского поселения Дмитриевский сельсовет Усманского муниципального района Липецкой области.

В составе генерального плана сельского поселения разработаны генеральные планы населенных пунктов, необходимые для регулирования градостроительной деятельности непосредственно на их территориях.

При разработке проекта использована действующая законодательно-нормативная и методическая документация (см. приложение – литература), а также данные администрации сельского поселения, отделов администрации района и других источников информации.

Генеральные планы сельского поселения и населенных пунктов разработаны на основе топографических планов масштаба 1:25000; 1:10000 и 1:2000, выполненных ФГУП «Московское Ордена Трудового Красного Знамени аэрогеодезическое предприятие» в 2011 - 2012 годах.

Проект выполнен с применением компьютерных технологий в программе AutoCAD.

Расчетные сроки проекта следующие:

Исходный год - 2013 г.


I очередь – 2023 г.

Расчетный срок – 2033 г.

Градостроительный прогноз – до 2040 г.

Авторский коллектив:

Главный архитектор института	Мордухович М. В.
Главный инженер проекта	Ботова Г.Б.
Начальник АСО	Ещенко Т.П.
Начальник ОИО	Ивашова Л.И.
Гл. специалист архитектор, руководитель архитектурно-планировочной группы	Виноградов А.В.
Архитектор 2 категории	Семенова М.П.
Руководитель группы экологов	Пучнина О.Н.
Руководитель группы ВК	Щедрина Т.А.
Руководитель группы ОВ	Волостных Т.И.
Руководитель группы ЭС	Шаталова В.П.
Руководитель группы связи	Порошин В.М.
Руководитель группы газоснабжения	Новичихина Г.Е

						12893		
Изм.	Кол.уч.	Лист	№ док.	Подпись	Дата			
						Положение о территориальном планировании	Стадия	Лист
							П	1
								Листов
								36
Разработал	Семенова						ОАО «ЛИПЕЦКГРАЖДАНПРОЕКТ»	
Н.контр.	Вишнякова							
ГИП	Ботова							

Генеральный план является правовым актом территориального планирования муниципального уровня, на основании которого юридически обоснованно осуществляются последующие этапы градостроительной деятельности на территории сельского поселения:

- разработка и утверждение плана реализации Генерального плана;
- разработка и утверждение планов и программ комплексного развития систем коммунальной инфраструктуры;
- подготовка проекта и принятие нормативного правового акта градостроительного зонирования - правил землепользования и застройки с установлением градостроительных регламентов;
- подготовка и утверждение документации по планировке территорий первоочередного и последующего освоения;
- подготовка градостроительных планов земельных участков, обязательных при проведении инвестиционных торгов и подготовки проектной документации для строительства;

Согласно действующему законодательству генеральными планами муниципальных образований - сельских поселений устанавливаются и утверждаются:

- функциональное зонирование территории;
- границы зон планируемого размещения объектов капитального строительства муниципального уровня;
- границы зон с особыми условиями использования территорий местного значения;
- содержатся или могут содержаться предложения по установлению на уровне субъекта Российской Федерации:
- границ земель, относящихся к категории «земли сельскохозяйственного назначения»;
- границ зон планируемого размещения объектов капитального строительства регионального уровня;
- границ зон с особыми условиями использования территорий регионального значения;
- содержатся или могут содержаться предложения по установлению на уровне Российской Федерации:
- границ категорий земель, относящихся к компетенции федеральных органов;
- границ зон планируемого размещения объектов капитального строительства федерального уровня;
- границ зон с особыми условиями использования территорий федерального значения.

Состав и содержание проекта отвечают требованиям Градостроительного кодекса Российской Федерации и детализированы Техническим заданием, утвержденным заказчиком проекта – Администрацией Дмитриевского сельского поселения Усманского муниципального района Липецкой области.

В состав материалов проекта генерального плана входят:

Положение о территориальном планировании сельского поселения, включающее разделы:

						12893	Лист
							3
Изм.	Кол.уч.	Лист	№ док.	Подпись	Дата		

1) сведения о видах, назначении и наименованиях планируемых для размещения объектов местного значения поселения, их основные характеристики, их местоположение (для объектов местного значения, не являющихся линейными объектами, указываются функциональные зоны), а также характеристики зон с особыми условиями использования территорий в случае, если установление таких зон требуется в связи с размещением данных объектов;

2) параметры функциональных зон, а также сведения о планируемых для размещения в них объектах федерального значения, объектах регионального значения, объектах местного значения, за исключением линейных объектов.

И карты, на которых соответственно отображаются:

1) планируемые для размещения объекты местного значения поселения, относящиеся к следующим областям:

а) электро-, тепло-, газо- и водоснабжение населения, водоотведение;

б) автомобильные дороги местного значения;

в) физическая культура и массовый спорт, образование, здравоохранение, утилизация отходов;

г) иные области в связи с решением вопросов местного значения поселения.

2) границы населенных пунктов (в том числе границы образуемых населенных пунктов), входящих в состав поселения;

3) границы и описание функциональных зон с указанием планируемых для размещения в них объектов федерального значения, объектов регионального значения, объектов местного значения (за исключением линейных объектов) и местоположения линейных объектов федерального значения, линейных объектов регионального значения, линейных объектов местного значения.

К генеральному плану прилагаются материалы по его обоснованию в текстовой форме и в виде карт.

В соответствии с Градостроительным кодексом Российской Федерации разработка проектов генеральных планов должна осуществляться на основании утвержденных комплексных программ развития муниципальных образований, положений о территориальном планировании, содержащихся в схемах территориального планирования Российской Федерации и субъектов Российской Федерации, региональных и (или) местных нормативов градостроительного проектирования. Перечисленными документами должны определяться:

- основные принципы развития территории региона (в данном случае сельского поселения) во взаимной увязке решений по территориальному планированию с соседними муниципальными образованиями (сельскими поселениями и районами);

- коридоры и территории размещения транспортных и инженерных коммуникаций федерального и регионального значения;

- зоны местонахождения и планируемого размещения объектов капитального строительства федерального и регионального значения.

						12893	Лист
							4
Изм.	Кол.уч.	Лист	№ док.	Подпись	Дата		

В проекте Генерального плана также внимание уделялось анализу факторов регионального уровня, определяющих особенности развития территории поселения, в том числе:

- анализу местоположения в системе территории района и области;
- проработке вариантных решений размещения объектов местного значения.

1 Цели и задачи территориального планирования

Цели территориального планирования

Основными целями территориального планирования при разработке Генерального плана сельского поселения Дмитриевский сельсовет являются:

- обеспечение устойчивого развития территории;
- повышение качества среды жизнедеятельности человека;
- увеличение прироста населения;
- сохранение и регенерация исторического и культурного наследия;
- развитие инженерной, транспортной и социальной инфраструктур;
- сохранение и улучшение природной составляющей территории.

Территориальное планирование поселения основано на следующих принципах:

- обеспечение сохранности и восстановление природного ландшафта территории, его природно-географических особенностей, а также памятников археологии и культуры;
- оптимальное сочетание и развитие различных функциональных зон, включая жилую, общественно-деловую, рекреационную и производственную;
- устойчивое развитие территории за счет рационального природопользования и охраны природных ресурсов в интересах настоящего и будущего поколений.

Территориальное планирование в Генеральном плане направлено на:

- стабилизацию на расчетный срок Генерального плана (2032 год) сельского поселения общей численности населения на уровне 380 человек за счет снижения смертности, увеличения рождаемости и миграционного прироста, постепенный переход в перспективе к росту числа жителей;
- повышение качества жизни жителей с достижением по основным показателям высоких стандартов, прежде всего по обеспечению жителей жилищным фондом до 2032 года в размере до 40 кв. метров общей площади на человека, доведением количества учреждений социальной сферы (здравоохранение, образование, физкультура и спорт, социальная защита населения и т.д.) до нормативного уровня;
- сохранение, развитие сельскохозяйственного профиля и восстановление перерабатывающих производств, как основы устойчивого развития поселения;

						12893	Лист
							5
Изм.	Кол.уч.	Лист	№ док.	Подпись	Дата		

- улучшение медицинского, социального и культурно-бытового обслуживания населения;
- развитие сферы обслуживания, торговли;
- увеличение объемов финансирования нового строительства и реконструкции объектов инженерной и транспортной инфраструктуры, социально значимых объектов обслуживания населения, социального жилья, а также капитального ремонта жилищного фонда;
- реконструкцию, модернизацию, территориальную кооперацию и благоустройство предприятий и организаций сельскохозяйственного комплекса;
- благоустройство коммунально-складских зон с учетом размещения в них малых предприятий с экологически чистым производственным циклом;
- организация удобной транспортной инфраструктуры.

Задачи территориального планирования

Реализация указанных целей осуществляется посредством решения следующих задач:

1. Разработка оптимальной функционально-планировочной структуры поселения, создающей предпосылки для гармоничного и устойчивого развития территории, для последующей разработки градостроительного зонирования, подготовки правил землепользования и застройки.
2. Определение системы параметров развития поселения, обеспечивающей взаимосогласованную и сбалансированную динамику градостроительных, инфраструктурных, природных, социальных и других компонентов развития.
3. Подготовка перечня первоочередных мероприятий и действий по обеспечению инвестиционной привлекательности поселения при условии сохранения окружающей природной среды и создания соответствующей нормативно-правовой базы инвестиционно-строительной деятельности.
4. Существенное повышение эффективности использования и качества среды ранее освоенных территорий, путем комплексной реконструкции территорий с повышением плотности их застройки в пределах нормативных требований, обеспечения их дополнительными ресурсами инженерных систем и объектами транспортной и социальной инфраструктуры, оптимизации функционального использования в соответствии с рентным потенциалом указанных территорий.
5. Обеспечение размещения объектов капитального строительства в соответствии с предложениями Генерального плана сельского поселения до 2033 года на основе градостроительного освоения под застройку новых территорий, с учетом повышения эффективности использования ранее освоенных территорий, а также расширением границ населенных пунктов СП - с. Дмитриевка, с. Высокополье, п. Верный Путь.
6. Обеспечение планирования размещения объектов капитального строительства за расчетный срок с перспективой до 2040 года на основе резервирования для освоения под застройку новых, ранее не застроенных территорий.

						12893	Лист
							6
Изм.	Кол.уч.	Лист	№ док.	Подпись	Дата		

7. Формирование и планировочное выделение на основе существующих и вновь осваиваемых территорий компактного размещения объектов жилого, производственного, общественно-делового и иного назначения.

8. Учет и обеспечение интересов Российской Федерации, Липецкой области и Усманского муниципального района при осуществлении территориального планирования Дмитриевского сельского поселения.

2 Перечень мероприятий по территориальному планированию

2.1 Мероприятия по оптимизации административно-территориального устройства сельского поселения

Границы и статус сельского поселения Дмитриевский сельсовет Усманского муниципального района Липецкой области установлены Законом Липецкой области от 23 сентября 2004 года № 126-ОЗ «Об установлении границ муниципальных образований Липецкой области» (см. приложение 1 том 1 книга 2) и их изменение в настоящее время не требуется. Что касается населенных пунктов, то для их дальнейшего развития необходимо в определенных случаях расширение существующих границ.

№ п/п	Наименование мероприятия	Сроки реализации
1	Проведение комплекса мероприятий по установлению (изменению) границ населенных пунктов в порядке, определенном действующим законодательством	Первая очередь
2	Включение площадок жилищного и иного строительства, в том числе резервируемых земельных участков, в границы населенных пунктов - с. Дмитриевка, с. Высокополье, п. Верный Путь, п. Хлебороб, а также участков, необходимых для организации рекреаций, упорядочения территории и установления единой границы населенных пунктов СП.	Первая очередь
3	Установление и закрепление границ населенных пунктов в соответствии с Картой функционального зонирования, транспортной инфраструктуры, планируемых границ населенных пунктов и планируемого размещения объектов федерального, регионального и местного значения на территории сельского поселения Дмитриевский сельсовет (лист 3)	Первая очередь

Примечание: Установление и изменение границ населенных пунктов представлено на листах № 3; 3.1; 3.2

						12893	Лист
							7
Изм.	Кол.уч.	Лист	№ док.	Подпись	Дата		

Перечень земельных участков, включаемых в границы населенных пунктов

№	Населенный пункт	Местоположение участка, включаемого в границы населенного пункта или исключаемого из его границ	Площадь участка, га	Цель планируемого использования	Категория земель
1	с. Высокополье	Участок № 1 (48:16:1120201:10)	8,3	для создания общественно-деловой и зоны инженерной инфраструктуры	Земли с/х назначения переводятся в земли населенных пунктов
2	с. Дмитриевка	Участок № 2 (48:16: 1120601)	17,7	для размещения усадебной застройки	Земли с/х назначения переводятся в земли населенных пунктов
3	с. Дмитриевка	Участок № 3.1 (48:16: 1120601) Участок № 3.2 (48:16: 1120501)	18,3	для размещения усадебной застройки	Земли с/х назначения переводятся в земли населенных пунктов
4	с. Дмитриевка	Участок № 4 (48:16: 1120101)	14,1	для размещения усадебной застройки и упорядочения границ	Земли с/х назначения переводятся в земли населенных пунктов
5	с. Дмитриевка	Участок № 5 (48:16:1120101)	2,8	для упорядочения границ	Земли с/х назначения переводятся в земли населенных пунктов
6	с. Дмитриевка	Участок № 6 (48:16: 1120501)	12,6	для размещения усадебной застройки и упорядочения границ	Земли с/х назначения переводятся в земли населенных пунктов
7	п. Верный Путь	Участок № 7 (48:16:1120601:19)	31,6	для размещения усадебной застройки	Земли с/х назначения переводятся в земли населенных пунктов
8	п. Верный Путь	Участок № 8 (48:16:1120601)	4,5	для размещения усадебной застройки	Земли с/х назначения переводятся в земли населенных пунктов
9	п.Хлебороб	Участок № 9 (48:16: 1120601)	3,3	для размещения усадебной застройки и упорядочения границ	Земли с/х назначения переводятся в земли населенных пунктов

						12893	Лист
							8
Изм.	Кол.уч.	Лист	№ док.	Подпись	Дата		

				п.Хлебоборб	населенных пунктов
10	п.Хлебоборб	Участок № 10 (48:16: 1120601)	3,6	для упорядочения границ п.Хлебоборб	Земли с/х назначения переводятся в земли населенных пунктов
	Итого:	Площадь включаемых участков	116,8		

Примечание: Описание проектируемых границ населенных пунктов и границ земельных участков, включаемых в проектируемые границы населенных пунктов приведены в приложении 2 том 1 книга 2.

2.2 Мероприятия по планировочной организации и функциональному зонированию территории сельского поселения и населенных пунктов

Зонирование территорий для осуществления градостроительной деятельности

Зонирование осуществляется с учетом неоднородности территории по природно-экологическим, инженерно-геологическим, санитарно-гигиеническим условиям, по условиям проживания населения и его хозяйственной деятельности.

Зонирование территорий направлено на обеспечение благоприятной среды жизнедеятельности, защиту территорий от воздействия чрезвычайных ситуаций природного и техногенного характера; охрану окружающей среды, охрану природных ландшафтов и территорий историко-культурных объектов, а также сельскохозяйственных и рекреационных территорий.

Ограничения на использование территорий для осуществления градостроительной деятельности устанавливаются в следующих зонах:

- водоохраных зонах рек и прудов с прибрежными защитными полосами;
- территориях памятников истории и архитектуры, археологии и ООПТ;
- зонах санитарной охраны источников водоснабжения;
- зонах залегания месторождений полезных ископаемых и минеральных источников воды;
- магистральных газо- и нефтепроводов с санитарно-защитными зонами;
- шумовых зонах от автомобильных дорог;
- зоны территории линий электропередач (ЛЭП);
- территориях, подверженных 1% паводковому затоплению;
- санитарно-защитных зонах производственно-коммунальных предприятий.

						12893	Лист
							9
Изм.	Кол.уч.	Лист	№ док.	Подпись	Дата		

Генеральным планом определены границы и функциональное назначение следующих зон (по видам):

1. Жилые зоны:

1.1. Зоны застройки отдельно стоящими и/или блокированными односемейными (индивидуальными) жилыми домами.

1.2. Зоны объектов образования и дошкольного воспитания.

2. Общественно-деловые зоны:

2.1. Зоны многофункциональной общественно-деловой застройки центра поселения.

2.2. Зоны обслуживания местного значения, специализированные центры.

2.3. Зоны спортивных и спортивно-зрелищных объектов.

3. Производственные зоны:

3.1. Зоны предприятий IV и V классов вредности (100 м и 50 м) и сопутствующих им малых предприятий, коммунальных, общественно-деловых и прочих объектов.

4. Зоны инженерной и транспортной инфраструктур:

4.1. Зоны магистралей, улиц и дорог.

4.2. Зоны объектов транспорта и инженерной инфраструктуры.

5. Зоны сельскохозяйственного использования:

5.1. Зоны сельскохозяйственных угодий, питомников и теплиц.

5.2. Зоны производственных объектов сельскохозяйственного назначения IV и V классов вредности (100 м и 50 м).

5.3. Зоны производственных объектов сельскохозяйственного назначения I, II и III классов вредности (1000 м, 500 м и 300 м), расположенных, как правило, вне границ населенных пунктов.

6. Рекреационные зоны:

6.1. Зоны зеленых насаждений общего пользования.

6.2. Зоны зеленых насаждений специального назначения и ограниченного пользования.

6.3. Рекреационно-природные зоны.

6.4. Зона рекультивации территорий.

6.5. Зона открытых пространств.

7. Зоны специального и режимного назначения:

7.1. Зоны кладбищ.

7.2. Зоны складирования отходов потребления и другие подобные объекты.

						12893	Лист
							10
Изм.	Кол.уч.	Лист	№ док.	Подпись	Дата		

7.3. Зоны скотомогильников, других захоронений.

Функциональное зонирование, устанавливаемое Генеральным планом, опирается на законодательные и нормативные правовые акты, обеспечивая правовые основания для осуществления градостроительного зонирования, застройки и развития территории сельского поселения.

Основная цель функционального зонирования, утверждаемого в Генеральном плане:

- установление назначения и видов использования территорий за счет:
- введения функциональных зон с указанием характеристик их планируемого развития, включая резервирование земель;
- приведения в соответствие с функциональным зонированием структуры землепользования по границам, назначению и видам использования земель;
- рекомендаций по выделению на территории поселения земель, относимых к категории особо охраняемых;
- подготовка основы для разработки нормативного правового акта – правил землепользования и застройки, включающих градостроительное зонирование и установление градостроительных регламентов для территориальных зон;
- выявление территориальных ресурсов и оптимальной инвестиционно-строительной стратегии развития поселения.

Основаниями для проведения функционального зонирования являются:

- исходное зонирование поселения;
- комплексный градостроительный анализ территории и оценка системы планировочных условий, в том числе ограничений по развитию территории;
- экономические предпосылки развития;
- проектная планировочная организация территории населенных пунктов.

Функциональное зонирование поселения:

- предусматривает увеличение площади жилой зоны;
- поддерживает планировочную структуру, максимально отвечающую нуждам развития и охраны окружающей среды;
- направлено на создание условий для развития инженерной и транспортной инфраструктуры;
- содержит характеристику планируемого развития функциональных зон с определением функционального использования земельных участков и объектов капитального строительства на территории указанных зон, рекомендации для установления видов разрешенного использования в правилах землепользования и застройки сельского поселения.

«Жилые зоны»

						12893	Лист
							11
Изм.	Кол.уч.	Лист	№ док.	Подпись	Дата		

Территории жилых зон предназначены для размещения жилой застройки индивидуальными и многоквартирными 2 - 4 этажными жилыми зданиями, объектов социального, коммунально-бытового обслуживания населения, культурно-бытовой и общественно-деловой застройки, культовых зданий, стоянок автомобильного транспорта, гаражей и иных объектов, связанных с проживанием граждан и не оказывающих негативного воздействия на окружающую среду.

Планировочная и градостроительная специфика использования территории жилой функциональной зоны подлежит утверждению в правилах землепользования и застройки поселения с установлением градостроительных регламентов, а также видов использования земельных участков, определяющих сочетание различных объектов (жилого, общественно-делового, рекреационного и иных видов использования).

«Общественно-деловые зоны»

1. Общественно-деловые зоны предназначены для размещения общественно-деловой застройки различного назначения в соответствии с типами объектов, указанными в наименованиях зон. В общественно-деловых зонах допускается размещение гостиниц и иных подобных объектов, предназначенных для временного проживания граждан.

2. В зоне многофункциональной общественно-деловой застройки также допускается размещение многоквартирной жилой застройки в объемах, не препятствующих реализации общественно-деловой функции.

«Производственные зоны»

Производственная зона предназначена для размещения производственных объектов, объектов инженерной и транспортной инфраструктур, коммунальных, складских объектов, оптовой торговли, специальных объектов и иных, связанных с обеспечением производственной деятельности объектов, а также для установления санитарно-защитных зон таких объектов в соответствии с требованиями технических регламентов.

В производственных зонах допускается размещение общественно-деловых объектов, связанных с обеспечением деятельности сооружений, для размещения которых предназначены указанные зоны, и сооружений специального назначения, размещение которых недопустимо на территории других функциональных зон.

«Зоны инженерной и транспортной инфраструктур»

1. Зоны инженерной и транспортной инфраструктур предназначены для размещения улично-дорожной сети дорог, улиц, объектов транспорта и инженерной инфраструктуры, складов,

						12893	Лист
							12
Изм.	Кол.уч.	Лист	№ док.	Подпись	Дата		

объектов внешнего транспорта, в соответствии с типами объектов, указанными в наименованиях зон, а также для установления санитарно-защитных зон таких объектов в соответствии с требованиями технических регламентов.

2. В зонах инженерной и транспортной инфраструктур допускается размещение общественно-деловых объектов, связанных с обеспечением деятельности объектов, для размещения которых предназначены указанные зоны.

«Зоны сельскохозяйственного использования»

1. Зоны сельскохозяйственного использования предназначены для размещения сельскохозяйственных угодий, питомников и теплиц, а также производственных объектов сельскохозяйственного назначения в соответствии с типами объектов, указанными в наименованиях зон, а также для установления санитарно-защитных зон таких объектов в соответствии с требованиями технических регламентов.

2. Зоны сельскохозяйственного использования в границах населенных пунктов используются в целях ведения сельскохозяйственного производства до момента изменения вида их использования в соответствии с Генеральным планом населенных пунктов.

«Рекреационные зоны»

1. Рекреационные зоны предназначены для размещения объектов отдыха, туризма, санаторно-курортного лечения, занятий физической культурой и спортом в соответствии с типами объектов, указанными в наименованиях зон.

2. В рекреационных зонах допускается размещение объектов инженерной и транспортной инфраструктур, а также общественно-деловых объектов, связанных с обеспечением деятельности объектов, для размещения которых предназначены рекреационные зоны.

«Зоны специального и режимного назначения»

Зоны специального и режимного назначения предназначены для размещения объектов специального назначения, размещение которых недопустимо на территории других функциональных зон, в том числе кладбищ, скотомогильников, территорий складирования отходов потребления и т.п., а также военных и иных режимных объектов, в соответствии с типами объектов, указанными в наименованиях зон.

Планировочная организация территории

						12893	Лист
							13
Изм.	Кол.уч.	Лист	№ док.	Подпись	Дата		

Планировочные решения генерального плана выполнены на основе современного использования территории (функционального зонирования, земельных отводов, существующей капитальной застройки, сложившейся улично-дорожной сети, имеющихся зеленых насаждений), с учетом зон с особыми условиями использования территории, инженерно-геологических условий, санитарно-экологического состояния окружающей среды.

Основное территориальное развитие села Дмитриевка планируется: в северном, южном, и восточном направлениях – для развития жилой зоны, в центральной части села – для развития общественно-деловой и рекреационных зон. Частично в существующей застройке предлагается выборочная застройка (реконструкция).

Учитывая дефицит территориальных ресурсов в пределах границ с. Дмитриевка, с. Высокополье, п. Верный Путь, п. Хлебобоб предлагается включить в их границы смежно расположенные земли сельскохозяйственного назначения, в результате чего общая площадь территории населенных пунктов в проектируемых границах составит 402,6 га (вместо существующих – 285,8 га).

Развитие с. Высокополье – планируется в южном направлении (создание общественно-деловой зоны) и в существующих границах на востоке села (создание жилой зоны).

Развитие п. Верный Путь планируется в западном и восточном направлениях.

Развитие п. Хлебобоб планируется в районе центральной части поселка.

К предприятиям, расположенным в Дмитриевском СП относятся:

- ООО «Птицефабрика Дмитриевская» (предприятие II класса с СЗЗ 500 м). Располагается на западе от с. Дмитриевка.
- Машинная мастерская (предприятие IV класса с СЗЗ 100 м). Располагается у восточной границы с. Дмитриевка.
- Зерноток (предприятие IV класса с СЗЗ 100 м). Располагается на западе от с. Дмитриевка.
- ООО «Птицефабрика Дмитриевская» отделение в с. Высокополье (предприятие III класса с СЗЗ 300 м). Располагается на севере от с. Высокополье.

Жилищное строительство предполагается усадебного типа - порядка 4,7 тыс. м². На расчетный срок жилой фонд составит – 15,26 тыс. кв. м.

2.3 Сведения о видах, назначении и наименованиях планируемых для размещения на территории сельского поселения объектов федерального значения, объектов регионального значения

При осуществлении территориального планирования Дмитриевского сельского поселения учтено размещение существующих объектов федерального, регионального и районного значения,

						12893	Лист
							14
Изм.	Кол.уч.	Лист	№ док.	Подпись	Дата		

а также предусмотренных Схемами территориального планирования Липецкой области и Усманского района.

2.3.1 Объекты федерального значения

По территории Дмитриевского сельского поселения проходит магистральный нефтепродуктопровод «Никольское - Воронеж» с СЗЗ -150 м, линии электроснабжения (ЛЭП 35 кВ) и кабельные оптико-волоконные линии связи.

В соответствии с утвержденной Схемой территориального планирования Липецкой области объекты федерального значения на территории поселения не планируются.

2.3.2 Объекты регионального значения

По территории Дмитриевского сельского поселения проходит автомобильная дорога регионального значения «Московка-Дмитриевка-Граница Грязинского района» и автомобильная дорога регионального значения «Пластинки-Дмитриевка-Дрязги».

Имеются объекты культурного наследия (памятники истории, культуры, археологии) регионального значения:

- Курганные группы и могильники эпохи бронзы;

Выявленные объекты археологического наследия

№ на схеме	Наименование объекта	Датировка	Категория охраны	Местонахождение
1	Курганный могильник №1 у с. Дмитриевка (Верховья р.Телелюй)	Этоха бронзы, новое время	Р	К западу от с. Дмитриевка (в 1,8 км к северо-западу от школы), к востоку от ст. Дрязги (в 4.0 км от школы)
2	Курганный могильник Высокополье 1	Этоха бронзы, новое время	Р	0,5 км к юго-востоку от с. Высокополье, 0,65 км к северо- востоку от с. Дмитриевка
2.1	Курган № 1			
2.2	Курган № 2			
2.3	Курган № 3			
	Местонахождения			
3	Местонахождение прясла Высокополье 2 (Верховья р.Телелюй)	Этоха бронзы	Р	Обломок глиняного прясла обнаружен в 0,35 км к западу-юго- западу от моста через р. Телелюй, недалеко от грунтовой дороги на ст. Дрязги

						12893	Лист
							15
Изм.	Кол.уч.	Лист	№док.	Подпись	Дата		

4	Местонахождение лепной керамики Высокополье 3 (Верховья р.Телелюй)	Этоха бранзы	Р	Фрагмент стенки лепного сосуда обнаружен в 0,75 км к западу-юго-западу от моста через р. Телелюй, недалеко от грунтовой дороги на ст. Дрызги
Достопримечательные места				
5	Остатки усадьбы Безымяновка (Верховья р.Телелюй)	XVIII-XIX		Объект расположен на юго-западной окраине с. Дмитриевка (ул. Безымяновка). Представляет собой сильно заросший парк трапецевидной формы, в котором расположен пруд и сохранившаяся плотина

Проектом в соответствии с СТП Усманского района предусмотрено строительство автодороги, которая на перспективу должна связать федеральную трассу М-4 и г. Грязи (с последующим выходом на федеральную трассу М-6 «Каспий»).

2.4 Сведения о видах, назначении и наименованиях планируемых для размещения объектов местного значения муниципального района, объектов местного значения поселения, их основные характеристики, их местоположение

Существующие объекты местного значения муниципального района на территории Дмитриевского сельского поселения, без которых жизнедеятельность сельского поселения невозможна, представлены: детский сад, МУК «Досуговый центр», почтовое отделение, ФАП, магазин.

2.4.1 Обеспечение территории сельского поселения объектами жилищного строительства

Согласно ст.14 и 14.1. ФЗ-131 к полномочиям администрации сельского поселения относятся предложения по обеспечению малоимущих граждан, проживающих в поселении и нуждающихся в улучшении жилищных условий, жилыми помещениями в соответствии с жилищным законодательством, организация строительства и содержания муниципального жилищного фонда, создание условий для жилищного строительства. Приоритетная задача жилищного строительства:

- создание для всего населения комфортных условий проживания и формирование привлекательного облика населенных пунктов.

Для решения этой задачи необходимо:

						12893	Лист
							16
Изм.	Кол.уч.	Лист	№докум.	Подпись	Дата		

- увеличение объемов нового жилищного строительства;
- совершенствование государственной законодательной политики, стимулирующей финансирование строительства жилья;
- обеспечение роста инвестиций и ипотечного кредитования;
- структура, качество и технические характеристики жилья должны соответствовать спросу и потребностям населения;
- совершенствование системы инженерного оборудования и благоустройства жилищного фонда.

С учетом расчетной численности населения – 380 человек и обеспеченности населения жильем до 40,0 м²/чел на расчетный срок потребуется дополнительно 4,7 тыс. м² общей площади.

Предусмотрено развитие следующих жилых зон:

Предусмотрено развитие следующих жилых зон:

Площадка 1 (за расчетный срок) - Земельный участок вдоль автодороги Дмитриевка-Высокополье (площадь 6,4 га) предлагается как резервный для малоэтажной индивидуальной жилой застройки и развития улично-дорожной сети.

Земельный участок требуется включить в границы населенного пункта **с. Дмитриевка**.

Площадка 1.1 (за расчетный срок) – Земельный участок вдоль автодороги Дмитриевка-Высокополье (площадь 2,9 га) предлагается как резервный для малоэтажной индивидуальной жилой застройки и развития улично-дорожной сети.

Земельный участок требуется включить в границы населенного пункта **с. Дмитриевка**.

Площадка 2.1 - участок на свободных территориях в **с. Дмитриевка по ул. Заречная** (площадь **1,5 га**) предлагается для малоэтажной индивидуальной жилой застройки. Объем нового жилищного строительства составит 0,6 тыс. м² или 6 домов (с участками при доме 0,2 - 0,3 га).

Земельный участок находится в границах **с. Дмитриевка**.

Площадка 2.2 - участок на свободных территориях в **с. Дмитриевка по ул. Заречная** (площадь **1,25 га**) предлагается для малоэтажной индивидуальной жилой застройки. Объем нового жилищного строительства составит 0,5 тыс. м² или 5 домов (с участками при доме 0,2 - 0,3 га).

Земельный участок находится в границах **с. Дмитриевка**.

Площадка 2.3 - участок на свободных территориях в **с. Дмитриевка по ул. Садовая** (площадь **1,5 га**) предлагается для малоэтажной индивидуальной жилой застройки. Объем нового жилищного строительства составит 0,6 тыс. м² или 6 домов (с участками при доме 0,2 - 0,3 га).

Земельный участок находится в границах **с. Дмитриевка**.

Площадка 3 - жилой участок вдоль автодороги **Дрязги – Дмитриевка** у западной границы с. Дмитриевка общей площадью 7,5 га в том числе:

4,0 га - малоэтажной индивидуальной жилой застройки. Объем нового жилищного строительства составит 1,6 тыс. м² или 16 домов (с участками при доме 0,2 - 0,3 га).

2,35 га - для развития улично-дорожной сети.

						12893	Лист
							17
Изм.	Кол.уч.	Лист	№ док.	Подпись	Дата		

0,35 га – для создания общественно-деловой зоны.

0,8 га - санитарно-защитных насаждений.

Земельный участок требуется включить в границы населенного пункта **с. Дмитриевка**.

Площадка 3.1 (за расчетный срок) - жилой участок вдоль автодороги **Дрязги - Дмитриевка** у западной границы с. Дмитриевка (площадь 3,5 га) предлагается как резервный для малоэтажной жилой застройки.

2,25 га - для малоэтажной жилой застройки.

1,25 га - для развития улично-дорожной сети.

Земельный участок требуется включить в границы населенного пункта **с. Дмитриевка**.

Площадка 4 - участок вдоль автодороги **Дмитриевка – Пластинки** общей площадью 8,4 га предлагается как резервный для:

4,0 га - для малоэтажной жилой застройки (за расчетный срок).

1,5 га - спортивная зона (**Площадка 4.1**)

0,4 га - зеленые насаждения.

2,5 га - для развития улично-дорожной сети.

Земельный участок требуется включить в границы населенного пункта **с. Дмитриевка**.

Площадка 5 (за расчетный срок) - жилой участок вдоль автодороги **Дмитриевка – Московка** (между основной частью села и ул. Безымяновка) предлагается как резервный для малоэтажной жилой застройки (3,0 га).

Земельный участок требуется включить в границы населенного пункта **с. Дмитриевка**.

Площадка 5.1 (за расчетный срок) - жилой участок вдоль автодороги **Дмитриевка – Московка (ул. Безымяновка)** предлагается как резервный для малоэтажной жилой застройки (4,5 га).

Часть площадки 5.1 требуется включить в границы населенного пункта **с. Дмитриевка** (включаемый участок 6).

Площадка 6 – участок в восточной части **с. Высокополье**, общей площадью 6,7 га, в том числе:

1,5 га предлагается для малоэтажной индивидуальной жилой застройки. Объем нового жилищного строительства составит 0,6 тыс. м² или 6 домов (с участками при доме 0,2 - 0,3 га).

3,0 га - для малоэтажной жилой застройки (за расчетный срок).

2,2 га - для развития улично-дорожной сети.

Земельный участок находится в границах **с. Высокополье**.

Площадка 7 – жилой участок у северной границы СП, на западе от **п. Верный Путь** общей площадью 29,9 га в том числе:

2,0 га - малоэтажной индивидуальной жилой застройки. Объем нового жилищного строительства составит 0,8 тыс. м² или 8 домов (с участками при доме 0,2 - 0,3 га).

2,5 га - для развития улично-дорожной сети.

2,9 га – для создания общественно-деловой зоны.

						12893	Лист
							18
Изм.	Кол.уч.	Лист	№ док.	Подпись	Дата		

22,5 га (за расчетный срок) – территория, резервируемая для малоэтажной индивидуальной жилой застройки (15,5 га) и для развития улично-дорожной сети (7,0 га).

Земельный участок требуется включить в границы населенного пункта **п. Верный Путь.**

Площадка 7.1 (за расчетный срок) - жилой участок у северной границы СП, у восточной границы **п. Верный Путь** общей площадью 2,0 га предлагается как резервный для малоэтажной жилой застройки (1,5 га) и для развития улично-дорожной сети (0,5 га).

Земельный участок требуется включить в границы населенного пункта **п. Верный Путь.**

Площадка 8 п. Хлебоборб (за расчетный срок) - участок в центральной части **п. Хлебоборб.**

4,0 га - для малоэтажной жилой застройки (за расчетный срок).

2,5 га - общественно-деловая зона (**Площадка 8.1**)

Земельный участок (часть Площадки 8) требуется включить в границы населенного пункта **п. Хлебоборб.**

№	Наименование площадок жилищного строительства, их обозначение на плане	Местоположение	Площадь территорий жилищного строительства, га			Исполнитель
			Расчетный срок	в. т. ч. на I очередь строительства	Резерв за расчетный срок	
1	Увеличение объемов нового жилищного строительства, развитие жилых зон					
1.1	Жилой участок (Площадка 1)	Вдоль автодороги «Дмитриевка-Высокополье» между с. Дмитриевка и с. Высокополье	-	-	6,4	администрация сельского поселения, частные застройщики, инвесторы
1.2	Жилой участок (Площадка 1.1)	Вдоль автодороги «Дмитриевка-Высокополье» между с. Дмитриевка и с. Высокополье	-	-	2,9	
1.3	Жилой участок (Площадка 2.1)	с. Дмитриевка, ул. Заречная	1,5	1,5	-	
1.4	Жилой участок (Площадка 2.2)	с. Дмитриевка, ул. Заречная	1,25	1,25	-	
1.5	Жилой участок (Площадка 2.3)	с. Дмитриевка, ул. Садовая	1,5	1,0	-	
1.6	Жилой участок (Площадка 3)	вдоль автодороги Дрязги – Дмитриевка у западной границы с. Дмитриевка	4,0	2,0		
1.7	Жилой участок (Площадка 3.1)	вдоль автодороги Дрязги - Дмитриевка у	-	-	2,25	

						12893	Лист
							19
Изм.	Кол.уч.	Лист	№ док.	Подпись	Дата		

		западной границы с. Дмитриевка				
1.8	Жилой участок (Площадка 4)	вдоль автодороги Дмитриевка – Пластинки	-	-	4,0	
1.9	Жилой участок (Площадка 5)	жилой участок вдоль автодороги Дмитриевка – Московка (между основной частью села и ул. Безымяновка)	-	-	3,0	
1.10	Жилой участок (Площадка 5.1)	жилой участок вдоль автодороги Дмитриевка – Московка (ул. Безымяновка)	-	-	4,5	
1.11	Жилой участок (Площадка 6)	участок в восточной части с. Высокополье	1,5	-	3,0	
1.12	Жилой участок (Площадка 7)	у северной границы СП, на западе от п. Верный Путь	2,0	-	15,5	
1.13	Жилой участок (Площадка 7.1)	жилой участок у северной границы СП, у восточной границы п. Верный Путь	-	-	1,5	
1.14	Жилой участок (Площадка 8)	участок в центральной части п. Хлебороб	-	-	4,0	
	Всего		11,75	5,75	44,55	

2.4.2 Обеспечение территории сельского поселения объектами промышленности и агропромышленного комплекса

Согласно ст. 17 ФЗ-131 к полномочиям органов местного самоуправления относятся: принятие и организация выполнения планов и программ комплексного социального экономического развития муниципального образования, создание муниципальных предприятий, формирование и размещение муниципального заказа.

Основные задачи программных мероприятий по развитию экономики поселения:

- Создание условий для притока инвестиций;

						12893	Лист
							20
Изм.	Кол.уч.	Лист	№ док.	Подпись	Дата		

- Развитие производства продукции сельского хозяйства агропромышленными предприятиями поселения;
- Строительство мини предприятий по переработке продукции агропромышленного комплекса;
- Создание условий для развития малого бизнеса и предпринимательства

Сельскохозяйственные (производственные) зоны предусматриваются на существующих площадках за границами населенных пунктов.

Создание новых сельскохозяйственных производственных зон не предусматривается, т.к. на территории Дмитриевского СП В настоящее время действует крупное сельскохозяйственное предприятие ООО «Птицефабрика Дмитриевская»

Необходима реорганизация и эффективное использование территорий существующих производственных зон. Предприятия, в санитарно-защитные зоны которых попадает жилье, должны уменьшить свои мощности, или изменить профиль, или должны быть вынесены от населенных пунктов на зарезервированные площадки.

№	Наименование площадок, их обозначение на плане	Местоположение	Площадь территорий, га	Размер санитарно-защитной зоны, м	Исполнитель
1	Площадка 1 ООО «Птицефабрика Дмитриевская» (предприятие II класса с СЗЗ 500 м). Располагается на западе от с. Дмитриевка, Земельный участок не требует изменения категории и включения в границы населенного пункта.	600 м на запад от с. Дмитриевка	4,5 га	СЗЗ 500м	
2	Площадка 2. ООО «Птицефабрика Дмитриевская» отделение в с. Высокополье (предприятие III класса с СЗЗ 300 м). Располагается на севере от с. Высокополье. Земельный участок не требует изменения категории и включения в границы населенного пункта.	300 м на север от с. Высокополье	2,0 га	300 м	

						12893	Лист
							21
Изм.	Кол.уч.	Лист	№ док.	Подпись	Дата		

2.4.3 Строительство социальных и культурно-бытовых объектов местного значения

К полномочиям органов местного самоуправления относятся:

- создание условий для организации досуга, обеспечение жителей услугами организаций культуры;

- организация библиотечного обслуживания;

- развитие массовой физической культуры и спорта.

В целях обслуживания населения предлагается развитие общественно-деловых зон:

1. Продолжение формирования общественно-деловых зон в центральной части села Дмитриевка.
2. Формирование общественных подцентров в проектируемых жилых зонах и населенных пунктах.

Площадь территории порядка 11,0 га.

Прогнозируемые объемы гарантированных услуг в объектах социальной инфраструктуры (образование, здравоохранение, физическая культура и спорт, культура) рассчитаны по «Социальным нормативам и нормам», одобренным распоряжением Правительства РФ от 3.07.1996 г. № 1063 р с изменениями от 14 июля 2001 года.

Ориентировочный (контрольный) расчет потребности остальных объектов обслуживания произведен по нормам СНиП 2.07.01-89.

№	Наименование объектов	Ед. измер.	Расчетная емкость	Строительный объем, тыс. м ³	Местоположение (функциональная зона) Установление зон с особыми условиями использования	Срок выполнения Исполнитель
1	Учреждения образования					
1.1	Здание школы требуют капитального ремонта и реконструкции инженерных сетей.					
1.1.1	Пристройка к зданию детского сада в с Дмитриевка	мест	5	0,3	с. Дмитриевка, ул. Молодежная не требуется	Расчетный срок администрация области, района и сельского поселения
2	Учреждения здравоохранения					
2.1	Учреждения здравоохранения требуют капитального ремонта					
3	Объекты физической культуры и спорта					
3.1	Строительство объектов физической культуры и спорта					
3.1.1	Спортивный зал	м ²	150	2,0	с. Дмитриевка, район общественного центра СЗЗ – 50 м	Расчетный срок администрация области, района и сельского поселения
3.1.2	Плоскостные сооружения	т. м ²	0,5	-	с. Дмитриевка, район общественного	I очередь администрация

						12893	Лист
							22
Изм.	Кол.уч.	Лист	№ док.	Подпись	Дата		

	(спортплощадки)				центра СЗЗ – 50 м	области, района и сельского поселения
4	Предприятия торговли, общественного питания, бытового обслуживания					
4.1	Реконструкция и модернизация существующих объектов обслуживания в направлении повышения качества обслуживания, представление услуг эпизодического спроса.					
4.1.1	Строительство магазинов продовольственных товаров	м ² торг. пл	10	0,05	с. Высокополье, ул. Центральная Не требуется	Расчетный срок администрации области, района и сельского поселения
4.1.2	Строительство магазинов непродовольственных товаров	м ² торг. пл.	20	0,1	с. Высокополье, ул. Центральная Не требуется	Расчетный срок администрации области, района и сельского поселения
4.1.3	Строительство кафе	мест	16	0,6	с. Дмитриевка, ул. Луговая Не требуется	I очередь строительства инвестор
4.1.4	Строительство предприятия бытового обслуживания	раб. мест.	4	0,5	с. Дмитриевка, ул. Луговая Не требуется	I очередь строительства инвестор

2.4.4 Обеспечение территории сельского поселения объектами массового отдыха жителей поселения, благоустройства и озеленения

Согласно ст. 14 и 14.1. ФЗ-131 непосредственно к полномочиям администрации сельского поселения относится реализация следующих предложений по территориальному планированию:

- создание условий для массового отдыха жителей поселения и организация обустройства мест массового отдыха населения; осуществление мероприятий по обеспечению безопасности людей на водных объектах;

- организация благоустройства и озеленения территории поселения.

Предусмотрено формирование рекреационных зон:

1. Создание парка в центральной части с. Дмитриевка по берегам р. Телелюй (между ул. Заречная и ул. Садовая) общей площадью 2,0 га с частичным благоустройством и озеленением, с обустройством прогулочных аллей, дорожек с установкой необходимого оборудования и освещения.

2. Создание пейзажного лугопарка в с. Дмитриевка по берегам р. Телелюй общей площадью 2,0 га с частичным благоустройством и озеленением, с обустройством прогулочных аллей, дорожек с установкой необходимого оборудования и освещения.

3. Обустройство скверов в населенных пунктах.

						12893	Лист
							23
Изм.	Кол.уч.	Лист	№ док.	Подпись	Дата		

4. Создание защитных зеленых насаждений (лесополос) между жилой зоной и автодорогами.

5. Выделение рекреационной зоны на территории поселения в районе п. Хлебобор площадью 20,0 га по берегам пруда, с расчисткой берегов и частичным благоустройством и озеленением, с обустройством пляжной зоны, прогулочных аллей, дорожек и устройством зон отдыха.

6. Выделение рекреационной зоны на территории поселения в районе с. Высокополье площадью 32,5 га по берегам пруда, с расчисткой берегов и частичным благоустройством и озеленением, с обустройством пляжной зоны, прогулочных аллей, дорожек и устройством зон отдыха.

Все отдельные элементы формируемой системы зеленых насаждений связаны между собой озелененными улицами.

Проектом предусматривается озеленение санитарных разрывов между автодорогами и жилой зонами.

№	Наименование мероприятия	Ед. изм.	Кол-во	Местоположение (функциональная зона)	Срок выполнения	Исполнитель
1	Создание парка в центральной части с. Дмитриевка по берегам р. Телелюй (между ул. Заречная и ул. Садовая) с частичным благоустройством и озеленением, с обустройством прогулочных аллей, дорожек.	га	2,0	с. Дмитриевка (зона рекреации)	I очередь строительства	администрация сельского поселения
2	Создание пейзажного лугопарка в с. Дмитриевка по берегам р. Телелюй общей площадью 2,0 га с частичным благоустройством и озеленением, с обустройством прогулочных аллей, дорожек.	га	2,0	с. Дмитриевка (зона рекреации)	Расчетный срок	администрация сельского поселения
3	Сохранение и развитие существующих зеленых насаждений общего пользования в сложившейся застроенной части населенных пунктов			Населенные пункты СП	I очередь строительства	администрация сельского поселения
4	Организация системы зеленых насаждений на	га		с. Дмитриевка, п. Верный Путь	в течение всего срока	администрация сельского

						12893	Лист
							24
Изм.	Кол.уч.	Лист	№ док.	Подпись	Дата		

	вновь проектируемых территориях: озеленение улиц, скверов			(зона проектируемой жилой застройки)	реализации генерального плана	поселения
5	Выделение рекреационной зоны на территории поселения общей площадью 32,5 га, включая водоем, на землях сельхозназначения с обустройством пляжной зоны, прогулочных аллей, дорожек и устройством зон отдыха.	га	32,5	По берегам пруда в районе с. Высокополье	в течение всего срока реализации генерального плана	администрация сельского поселения, инвестор
6	Выделение рекреационной зоны на территории поселения площадью 20 га, включая водоем, на землях сельхозназначения, с расчисткой берегов, с частичным благоустройством и озеленением, с обустройством пляжной зоны, прогулочных аллей, дорожек и устройством зон отдыха.	га	20,0	По берегам пруда в районе п. Хлебоборб	в течение всего срока реализации генерального плана	администрация сельского поселения, инвестор

2.4.5 Обеспечение территории сельского поселения объектами транспортной инфраструктуры

В полномочия местного самоуправления входят вопросы содержания и строительства автомобильных дорог общего пользования, мостов и иных транспортных инженерных сооружений в границах населенных пунктов, а также предоставления транспортных услуг населению и организация транспортного обслуживания.

Развитие улично-дорожной сети предлагается осуществить за счет упорядочения сложившейся сети улиц и дорог, строительство новых и их дифференциации по назначению:

с. Дмитриевка

Главные улицы (дороги) - ул. Молодежная и - рекомендуемая ширина в красных линиях 20 – 30 - 40 м

с. Высокополье

Главные улицы (дороги) - ул. Центральная и (автодорога регионального значения) - рекомендуемая ширина в красных линиях 20 - 30 - 40 м

п. Верный Путь

Главные улицы (дороги) - ул. Лесная - рекомендуемая ширина в красных линиях 20 - 30 - 40 м.

						12893	Лист
							25
Изм.	Кол.уч.	Лист	№ док.	Подпись	Дата		

п. Хлебоборб

Главные улицы (дороги) - ул. Дорожная - рекомендуемая ширина в красных линиях 20 - 30 - 40 м.

Остальные жилые улицы и проезды местного значения – рекомендуемая ширина в красных линиях 15 - 20 м. Красные линии задаются и устанавливаются на этапе разработки проектов планировки.

Улицы населенных пунктов нуждаются в благоустройстве: требуется укладка асфальтобетонного покрытия, ограничение дорожного полотна, формирование пешеходных тротуаров, организация остановочных пунктов и карманов для парковки легкового транспорта и общественного транспорта, озеленение придорожной территории.

Общая протяженность улично-дорожной сети в проектируемых границах населенных пунктов составит - 18,23 км, в том числе: с. Дмитриевка – 7,23 км; с. Высокополье – 5,0 км; п. Верный Путь – 1,1 км, п. Хлебоборб – 4,9 км.

№	Наименование мероприятия	Протяженность, км	Срок выполнения	Исполнитель
1	Реконструкция и модернизация существующей дорожной сети, строительство автодорог, строительство улиц местного значения.			
1.1	Реконструкция и ремонт дорожного покрытия в центральных частях населенных пунктов СП	9,0	I очередь строительства	администрация района и сельского поселения
1.2	Строительство местных автодорог с асфальтово-бетонным покрытием	4,85	I очередь строительства	администрация района и сельского поселения
1.3	Строительство улиц местного значения в районах нового жилищного строительства	5,5	I очередь строительства	администрация района и сельского поселения
1.4	Строительство автодороги, которая на перспективу должна связать федеральную трассу М-4 и г. Грязи, с последующим выходом на федеральную трассу М-6 «Каспий».		За расчетный срок	

						12893	Лист
							26
Изм.	Кол.уч.	Лист	№ док.	Подпись	Дата		

2.4.6 Мероприятия по инженерной подготовке территории сельского поселения

Инженерная подготовка территории проводится для улучшения качества территорий и исключения негативного воздействия на застраиваемые (реконструируемые) территории с целью создания благоприятных условий для рационального функционирования застройки, системы инженерной инфраструктуры, сохранности историко-культурных, архитектурно-ландшафтных и водных объектов, а также зеленых массивов.

В состав мероприятий по инженерной подготовке территории включаются следующие работы:

- организация поверхностного стока на территориях населенных пунктов;
- благоустройство и озеленение берегов р. Телелюй в с. Дмитриевка;
- благоустройство и озеленение берегов пруда в районе с. Высокополье;
- благоустройство и озеленение берегов пруда в районе п. Хлебобор.

№	Наименование мероприятия	Ед. изм.	Кол-во	Местоположение (функциональная зона)	Срок выполнения	Исполнитель
1	Строительство системы открытого водостока в проектируемых районах жилой застройки			с. Дмитриевка (зона проектируемой жилой застройки)	I очередь строительства	администрация района и сельского поселения
2	Благоустройство берегов р. Телелюй	га	2,0	с. Дмитриевка (зона рекреаций)	I очередь строительства	администрация района и сельского поселения
3	Благоустройство и озеленение берегов р.Телелюй	га	2,0	с. Дмитриевка (зона рекреаций)	I очередь строительства	администрация района и сельского поселения
4	Благоустройство и озеленение берегов пруда в районе с. Высокополье	га	32,5	Территория СП	в течение всего срока реализации генерального плана	администрация сельского поселения, инвестор
5	Благоустройство и озеленение берегов пруда в районе п. Хлебобор	га	20,0	Территория СП	в течение всего срока реализации генерального плана	администрация сельского поселения, инвестор
6	Строительство канализации и очистных сооружений сточных вод в населенных пунктах СП. До строительства канализации и очистных сооружений вывоз жидких отходов осуществляется				I очередь строительства	администрация района и сельского поселения

						12893	Лист
							27
Изм.	Кол.уч.	Лист	№ док.	Подпись	Дата		

	ассенизаторской автоцистерной на полигон ТБО муниципального района					
--	---	--	--	--	--	--

2.4.7 Мероприятия по модернизации и развитию инженерной инфраструктуры сельского поселения

Согласно ст. 14 и 14.1 ФЗ-131 к полномочиям администрации сельского поселения относятся:

- организация в границах поселения электро-, тепло-, газо- и водоснабжения населения, водоотведения, снабжение населения топливом;
- организация освещения улиц.

Электроснабжение

Теплоснабжение

Газоснабжение

Водоснабжение и водоотведение

						12893	Лист
							28
Изм.	Кол.уч.	Лист	№ док.	Подпись	Дата		

2.4.8 Мероприятия по санитарной очистке территории сельского поселения

Согласно ст. 14 Федерального закона от 06.10.2003 № 131-ФЗ к вопросам местного значения поселения относятся вопросы организации сбора и вывоза бытовых отходов и мусора. В Дмитриевском сельском поселении предусматривается развитие обязательной планово-регулярной системы санитарной очистки территории (включая уличный смет с усовершенствованных покрытий). Для этого необходимо пополнить парк спецтехники в количестве 2 единиц (грузовой автотранспорт и автопогрузчик) или заключить долговременное соглашение с соответствующими коммунальными организациями района о регулярном вывозе ТБО, разработать схему планово-регулярной системы сбора и транспортировки бытовых отходов на территории сельского поселения, в соответствии с которой предусмотреть размещение контейнерных площадок на территории всех населенных пунктов с последующим вывозом ТБО на районный полигон, расположенный в Девицком сельском поселении в районе г. Усмань.. Площадки следует размещать удаленными от окон жилых зданий, границ участков детских учреждений, мест отдыха на расстоянии не менее, чем 20 м, на участках жилой застройки – не далее 100 м от входов, при этом территория площадки должна примыкать к проездам, но не мешать проезду транспорта. При обособленном размещении площадки рекомендуется предусматривать возможность удобного подъезда транспорта для очистки контейнеров и наличия разворотных площадок (12 м х 12 м). Размер площадки на один контейнер рекомендуется принимать – 2 - 3 кв. м., озеленение площадки по периметру с трех сторон производить деревьями с высокой степенью фитонцидности, густой и плотной кроной или высокими кустарниками без плодов и ягод.

№	Наименование мероприятия	Ед. изм.	Кол-во	Местоположение (функциональная зона)	Срок выполнения	Исполнитель
1	Очистка селитебной территории от твердых бытовых отходов, развитие планово-регулярной системы санитарной очистки территории					
1.1	Приобретение спецтехники	ед.	2	-	I очередь строительства	администрация области, района и сельского поселения
1.2	Строительство контейнерных площадок на территориях населенных пунктов	га	0,04 - 0,06	(территории населенных пунктов)	I очередь строительства	администрация области, района и сельского поселения

						12893	Лист
							29
Изм.	Кол.уч.	Лист	№ док.	Подпись	Дата		

2.4.9 Обеспечение территории сельского поселения объектами специального назначения

Согласно ст. 14 Федерального закона от 06.10.2003 № 131-ФЗ к вопросам местного значения поселения относится содержание мест захоронения.

На территории Дмитриевского СП скотомогильник не предусматриваются, в соответствии с СТП Усманского района при необходимости строительство современного скотомогильника, отвечающего всем санитарным требованиям возможно на территории Сторожевского СП.

Всего на территории Дмитриевского СП расположено 1 кладбище площадью 0,34 га в районе пос. Верный Путь, кладбище сохраняется, резерв для расширения не требуется.

Создание нового кладбища на данном этапе проектирования не требуется, т.к. исторически сложилось, что жители Дмитриевского СП пользуются кладбищами с. Московка (Дрязгинское СП) и с. Верхний Телелюй (Грязинский район).

№	Наименование мероприятия	Ед. изм.	Кол-во	Местоположение (функциональная зона)	Срок выполнения	Исполнитель
1	Рекультивация недействующего скотомогильника			Территория СП	I очередь строительства	администрация сельского поселения

2.4.10 Мероприятия по охране окружающей среды

Воздухоохранные мероприятия - Санитарная охрана и оздоровление воздушного бассейна обеспечивается комплексом защитных мер технологического, санитарно-технического и планировочного характера. Значительные возможности снижения уровня атмосферного загрязнения заключены в разработке эффективных планировочных мероприятий:

- выбор под застройку хорошо проветриваемых территорий;
- учет преобладающих ветров при функциональном зонировании территории;
- вынос из жилой зоны предприятий или их перепрофилирование;
- создание и благоустройство санитарно-защитных зон от промпредприятий и других источников загрязнения воздуха, воды, почвы;
- озеленение санитарно-защитных зон газоустойчивыми древесно-кустарниковыми насаждениями;
- перевод сохраняемых котельных на новый вид топлива - природный газ;
- снабжение действующих котельных установками для улавливания вредных выбросов.

Мероприятия по защите воздуха жилой зоны от выхлопных газов автотранспорта:

						12893	Лист
							30
Изм.	Кол.уч.	Лист	№ док.	Подпись	Дата		

- исключение транзитного движения автомобилей по центру населенного пункта;
- озеленение придорожных территорий;
- улучшение качества дорожного покрытия.

Почвоохранные мероприятия - Охрана почвенного покрова поселения от возможных загрязнений, дальнейшей денатурации и истощения сводится к защите почвы от:

- твердых промышленных отходов;
- вредных выбросов промышленности, энергетики и транспорта в атмосферу;
- бытовых отходов;
- пестицидов;

Для этого на территории поселения необходима:

- организация планово-регулярной очистки, с устройством контейнерных площадок для сбора и временного хранения твердых бытовых отходов с последующим вывозом на районный полигон ТБО;
- организация компостирования, т.е. переработки ТБО, основанной на их естественном биоразложении (особенно это приемлемо для частного сектора);
- ликвидация несанкционированных свалок и очистка рекреационных зон в черте поселения;
- организация эффективного сбора и вывоза отходов от садоводств и частных застроек.

Водоохранные мероприятия - Санитарная охрана и оздоровление поверхностных водоемов и подземных вод от загрязнения обеспечивается комплексом мер технологического, технического, гигиенического, планировочного характера.

Технологические мероприятия - это применение бессточной производственной технологии, максимальная утилизация различных компонентов сырья и побочных продуктов производства, сокращение водопотребления и водоотведения путем внедрения системы оборотного водоснабжения, сокращение использования питьевой воды на производственные нужды.

Технические и гигиенические мероприятия - это механическая и биологическая очистка бытовых, промышленных и ливневых вод на очистных сооружениях и строгий контроль за составом воды.

Планировочные мероприятия включают:

- создание водоохранных зон;
- расчистка русел реки и ручьев, замкнутых водоемов;
- создание водоохранных лесополос у водоемов;
- места сброса сточных вод с учетом расположения зон хозяйственно-питьевого и культурно-оздоровительного водопользования и так далее.

№	Наименование мероприятия	Ед. изм.	Кол-во	Местоположение (функциональная зона)	Срок выполнения	Исполнитель
1	Мероприятия по охране атмосферного воздуха					

						12893	Лист
							31
Изм.	Кол.уч.	Лист	№ док.	Подпись	Дата		

1.1	Функциональное зонирование населенных пунктов, с упорядоченным расположением на их территории зоны жилой застройки, производственной зоны, создание рекреационных зон, создание защитных лесополос между жилой и промышленной зонами					
1.2.	Разработка проектов предельно-допустимых выбросов (ПДВ) и санитарно-защитных зон (СЗЗ) с комплексом мероприятий, направленных на сокращение негативного влияния на окружающую среду и уменьшение размеров СЗЗ для всех действующих предприятий			с. Дмитриевка и с. Высокополье (промзона)	I очередь строительства	администрация сельского поселения
1.3	Посадка защитной лесополосы между жилой зоной и автодорогой	га		с. Дмитриевка	I очередь строительства	администрация сельского поселения
1.4	Развитие и реконструкция зеленых насаждений вдоль улиц	га		Населенные пункты СП	расчетный срок	администрация сельского поселения
1.5	Упорядочение транзитного движения по территории населенных пунктов с учетом классификации улиц и дорог, благоустройство улиц и реконструкция дорожных покрытий.			Населенные пункты СП	I очередь строительства	администрация сельского поселения
2	Мероприятия по охране земельных ресурсов и почвенного покрова					
2.1	Организация поверхностного стока (для обеспечения отвода воды проектируются открытые лотки со сбросом воды в балки и овраги), защита территории от негативных инженерно-геологических процессов (защита балок и склонов от эрозии), благоустройство и санитарная очистка территории					
2.2	Для организации поверхностного стока строительство открытых лотков со сбросом воды в пониженные места рельефа с использованием локальных очистных сооружений, исключающих загрязнение прилегающих территорий неочищенными водами.				I очередь строительства	администрация сельского поселения
2.3	Облесение (озеленение) склонов оврагов и балок для защиты почв от эрозии и смыва				I очередь строительства	администрация сельского поселения
2.4	Регулярная санитарная очистка населенных пунктов и прилегающей территории				постоянно	администрация сельского поселения
3	Мероприятия по охране водных объектов					
3.1	Предусматриваются мероприятия по борьбе с оврагообразованием и заиливанием русла, создание водоохраных зон, строительство локальных, очистных сооружений, развитие системы централизованного водоснабжения					

3.2	Создание водоохранной зоны для реки р. Телелой - 100 м в обе стороны, для р. Мещерка - 50 м в обе стороны.	га	230,0 25,0	Вдоль реки	расчетный срок	администрация района и сельского поселения
3.3	Расчистка русел рек и ручьев	км		На территории СП	расчетный срок	администрация области, района и сельского поселения
3.4	Создание водоохранных лесополос у водоемов	га		Вдоль водоемов	I очередь строительства	администрация района и сельского поселения
3.5	Создание зон санитарной охраны вокруг источников водоснабжения			Водозаборные скважины	I очередь строительства	администрация района и сельского поселения

2.4.11 Мероприятия по предотвращению чрезвычайных ситуаций природного и техногенного характера

Мероприятия по предотвращению чрезвычайных ситуаций природного и техногенного характера изложены в том 1 книга 3.

3 Основные технико-экономические показатели

Общая площадь территории в границах поселения составляет 3,788 тыс. га. Распределение земель поселения по категориям и видам использования, подсчитаны на основе опорного плана существующего использования земель и генерального плана поселения. Распределение земель населенных пунктов также подсчитаны на основе опорного плана (плана существующего использования земель населенных пунктов) и генеральных планов населенных пунктов.

Основные технико-экономические показатели по Дмитриевскому сельскому поселению

Наименование показателя	Единица измерения	Современное состояние (2012 г.)	Расчетный срок на 2033 г.
-------------------------	-------------------	---------------------------------	---------------------------

						12893	Лист
							33
Изм.	Кол.уч.	Лист	№ док.	Подпись	Дата		

Население	чел.	417	380
Общая площадь земель в границах сельского поселения	тыс. га	3,788	3,788
В том числе	тыс. га	Нет данных	Нет данных
- в федеральной собственности	тыс. га	-/-	-/-
- в областной собственности	тыс. га	-/-	-/-
- в муниципальной собственности	тыс. га	-/-	-/-
- в собственности юридических лиц	тыс. га	-/-	-/-
- в собственности физических лиц	тыс. га	-/-	-/-
Количество населенных пунктов	ед.	4	4
Общая площадь земель населенных пунктов	га	285,8	402,6
В том числе:	га	138,2	203,7
1. с. Дмитриевка	га	77,4	85,7
2. с. Высокополье	га	14,5	50,6
3. п. Верный Путь	га	55,7	62,6
4. п. Хлебоборб			
Общая площадь земель с/х назначения	тыс. га		
в том числе:			
- пашня	тыс. га		
- сенокосы	тыс. га		
- пастбища	тыс. га		
- многолетние насаждения	тыс. га		
- Земли, занятые сельскохозяйственными предприятиями	тыс. га		
- залежь	тыс. га		
- лес, не вошедший в лесной фонд и акватория	тыс. га		
Общая площадь земель промышленности, транспорта, связи, энергетики, обороны	тыс. га		
Общая площадь земель рекреации, (в т. ч. земли особо охраняемых территорий и объектов)	тыс. га		
Общая площадь земель лесного фонда	тыс. га	0,247	0,247
Общая площадь земель водного фонда	тыс. га		
Общая площадь земель запаса	тыс. га		

**Основные технико-экономические показатели по населенным пунктам
Дмитриевского сельского поселения**

№№ п/п	Наименование показателей	Един. измер.	Современное состояние на 2012 г.	Расчетный срок на (2033 г.)
-----------	--------------------------	-----------------	--	--------------------------------

						12893	Лист
							34
Изм.	Кол.уч.	Лист	№ док.	Подпись	Дата		

1	2	3	4	5
1.	Территория			
1.1.	Общая площадь земель в границах населенных пунктов, всего	га	285,8	402,6
	В том числе:			
	1. с. Дмитриевка	га	138,2	203,7
	2. с. Высокополье		77,4	85,7
	3. п. Верный Путь	га	14,5	50,6
	4. п. Хлебоборб	га	55,7	62,6
	Распределение земель по видам использования в границах населенных пунктов:			
	Зона жилой застройки и приусадебных участков	га		
	в том числе:			
	- 2-х эт. секционная застройка			
	- усадебная застройка			
	- коллективные сады и дачи			
	Зона общественно - деловая	га		
	в т. ч.: - учреждений образования			
	Производственная зона			
	Коммунально-складская зона			
	Зоны инженерной и транспортной инфраструктур	га		
	Зона сельскохозяйственного использования			
	в т. ч.: - сельскохозяйственные предприятия	га		
	Зона рекреации	га		
	в т. ч.: - зеленые насаждения общего пользования	га		
	Зоны специального назначения, в том числе:	га		
	- кладбища	га		
	- санитарно-защитные насаждения	га		
	Иные территории	га		
2.	Население			
2.1.	Численность населения – всего:	тыс. чел.	0,417	0,380
	В том числе - с. Дмитриевка	тыс. чел.	0,279	0,247
	с. Высокополье	тыс. чел.	0,104	0,088
	п. Верный Путь	тыс. чел.	0,002	0,020
	п. Хлебоборб	тыс. чел.	0,032	0,025
2.2.	Возрастная структура населения:			
	моложе трудоспособного возраста	чел./%	108/25,9	103/27,0
	в трудоспособном возрасте	чел./%	165/39,6	148/39,0
	старше трудоспособного возраста	чел./%	144/34,5	129/34,0
3.	Жилищный фонд			
3.1.	Жилищный фонд – всего	т. м ² общ. пл.	10,56	15,26
3.2.	Из общего жилищного фонда:			
	многоквартирный	т. м ² общ. пл.	-	-
	усадебный	т. м ² общ.	10,56	15,26

		пл		
3.3.	Ветхое и аварийное жилье	т. м ² общ. пл	-	-
3.4.	Существующий сохраняемый жилищный фонд	т. м ² общ. пл	10,56	10,56
3.5.	Новое жилищное строительство – всего	т. м ² общ. пл.	-	4,7
3.6.	Структура нового жилищного строительства:			
	2 этажное секционное	т. м ² общ. пл.	-	-
	усадебное	т. м ² общ. пл.	-	4,7
3.7.	Из общего объема нового жилищного строительства размещается:			
	на свободных территориях	т. м ² общ. пл.	-	4,7
	на реконструируемых территориях	т. м ² общ. пл.	-	-
3.8.	Средняя обеспеченность населения общей площадью	м ² /чел.	25,32	40
4.	Объекты социального и культурно-бытового обслуживания			
4.1.	Детские дошкольные учреждения – всего	мест	20	25
	на 1000 человек	мест	47	65
4.2.	Общеобразовательные школы – всего	мест	60	60
	на 1000 человек	мест	143	158
4.3.	Больница – всего	коек	-	-
	на 1000 человек	коек	-	-
4.4.	Поликлиника – всего	пос./см.	-	-
	на 1000 человек	пос./см.	-	-
4.4.1	ФАП	объект	1	1
4.4.2	Аптека	объект	-	-
4.5.	Учреждения культуры и искусства – всего	мест	100	100
	на 1000 человек	мест	239	263
4.6.	Спортивные залы – всего	м ²	-	150
	на 1000 человек	м ²	-	394
4.7.	Плавательные бассейны – всего.	м ²	-	-
	на 1000 человек	м ²	-	-
4.8.	Магазины продовольственных товаров – всего	м ² торг. пл.		
	на 1000 человек	м ² торг. пл.		
4.9.	Магазины непродовольственных товаров – всего	м ² торг. пл.		
	на 1000 человек	м ² торг. пл.		
4.10.	Предприятия общественного питания – всего	пос. мест	-	16
	на 1000 человек	пос. мест	-	42
4.11.	Предприятия бытового обслуживания – всего	раб. мест	-	4
	на 1000 человек	раб. мест	-	10,5
4.12.	Рынок – всего	м ²	-	-
	на 1000 человек	м ²	-	-

4,13	Гостиница	мест	-	-
	на 1000 человек		-	-
4,14	Бани	мест	-	-
	на 1000 человек		-	-
4.15	Прачечная	кг/см	-	-
	на 1000 человек		-	-
4.16	Химчистка*	кг/см	-	-
	на 1000 человек		-	-
4.17	Пожарное депо**	автом.	-	-
	на 1000 человек			
4.18	Отделение сбербанка	1 место	-	-
	на 1000 человек			
5.	Транспортная инфраструктура			
5.1.	Общая протяженность улично-дорожной сети	км		
5.2.	Площадь уличной сети	га		
6.	Инженерная инфраструктура и благоустройство территории			
6.1.	Водоснабжение			
6.1.1	Водопотребление – всего,	м ³ /сут.		
	в том числе:			
	на хозяйственно-бытовые нужды	м ³ /сут.		
1	2	3	4	5
6.1.2	Производительность водозаборных сооружений,	м ³ /сут.		
	в том числе: водозаборов подземных вод	м ³ /сут.		
6.1.3	Среднесуточное водопотребление на 1 чел.	л/сут. на чел.		
6.1.4	Протяженность сетей	км		
6.2.	Канализация			
6.2.1	Общее поступление сточных вод – всего,	м ³ /сут.		
	в том числе:			
	хозяйственно-бытовые сточные воды	м ³ /сут.		
6.2.2	Производительность очистных сооружений канализации	м ³ /сут.		
6.2.3	Протяженность сетей	км		
6.3.	Электроснабжение			
6.3.1	Потребность в электроэнергии – всего,	т.квт.ч /год		
	в том числе:			
	на производственные нужды	т.квт.ч /год		
	на коммунальные нужды	т.квт.ч /год		
6.4.	Теплоснабжение			
6.4.1	Производительность локальных котельных (проектир.) – всего	Гкал/ч		
6.5	Газоснабжение			
6.5.1	Потребление газа	м ³ /ч		
6.6.	Инженерная подготовка территории			
6.6.1	Спецмероприятия по инженерной подготовке территорий	га		
6.6.2	Посадка леса на с/х землях за границами населенных пунктов	га	-	-

Изм.	Кол.уч.	Лист	№ док.	Подпись	Дата

6.7.	Общая площадь свалок	га	-	-
7.	Ритуальное обслуживание населения			
7.1.	Общее количество кладбищ	га/шт	0,34/1	0,34/1
8.	Охрана природы и рациональное природопользование			
8.1.	Озеленение санитарно-защитных и водоохранных зон в границах населенных пунктов	га	-	

Примечание: * - расход газа принят с учетом 100% газификации существующего жилого фонда.

						12893	Лист
							38
Изм.	Кол.уч.	Лист	№ док.	Подпись	Дата		

Заключение

Генеральный план сельского поселения Дмитриевской сельсовет Усманского муниципального района является основным градостроительным документом муниципального образования, который предполагает и соответствующие механизмы его реализации.

Реализация генерального плана сельского поселения осуществляется путем выполнения мероприятий, которые предусмотрены программами, утвержденными местной администрацией поселения и реализуемыми за счет средств местного бюджета, или нормативными правовыми актами местной администрации поселения, или в установленном местной администрацией поселения порядке решениями главных распорядителей средств местного бюджета, или инвестиционными программами организаций коммунального комплекса.

В случае, если программы, реализуемые за счет средств федерального бюджета, бюджетов субъектов Российской Федерации, местных бюджетов, решения органов государственной власти, органов местного самоуправления, иных главных распорядителей средств соответствующих бюджетов, предусматривающие создание объектов федерального значения, объектов регионального значения, объектов местного значения, инвестиционные программы субъектов естественных монополий, организаций коммунального комплекса принимаются после утверждения документов территориального планирования и предусматривают создание объектов федерального значения, объектов регионального значения, объектов местного значения, подлежащих отображению в документах территориального планирования, но не предусмотренных указанными документами территориального планирования, в указанные документы территориального планирования в пятимесячный срок с даты утверждения таких программ и принятия таких решений вносятся соответствующие изменения.

В проект генерального плана сельского поселения Дмитриевской сельсовет Усманского муниципального района, по мере необходимости, могут вноситься изменения и дополнения, связанные с разработкой и утверждением специализированных схем (например, проектов зон охраны объектов культурного наследия области, установления санитарно-защитных и иных режимных зон), принятием и изменением стратегических документов социально-экономического развития и пр.

Порядок внесения изменений в генеральный план сельского поселения установлен Градостроительным кодексом РФ и Правилами землепользования и застройки сельского поселения.

						12893	Лист
							39
Изм.	Кол.уч.	Лист	№ док.	Подпись	Дата		